

Odbor kanceláře tajemníka
Oddělení rozvoje

Č. j.: MUBR 133193/2023
Vyřizuje: Mgr. Petra Hroudná

AQUA CENTRUM Břeclav, a.s.
Kapusty 27
690 06 Břeclav

V Břeclavi 1. 11. 2023

Vyjádření ke stavebnímu povolení a k ohlášení udržovacích prací – „Dyje Břeclav, LB ř. km 20,900-21,700 oprava protipovodňové zídky“

investor: Povodí Moravy s.p. Brno, Dřevařská 932/11, 602 00 Brno

lokalita: Dyje LB ř. km 20,900, 21,700, Smetanovo nábřeží, úsek od mostu „Vídeňák“ po lávku

Předložená projektová dokumentace řeší opravu protipovodňové zídky v ř. km 20,900-21,700 na Smetanově nábřeží. Stavba je rozdělena na dva stavební objekty. SO01 řeší opravu zhlaví stávající protipovodňové zídky a opravu opevnění LB svahu pod lávkou. Oprava zhlaví stávající protipovodňové zídky bude spočívat v odstranění poškozené římsy a nahrazení římsy římsou novou. Úroveň koruny nové římsy bude v projektované úrovni římsy odstraněné. Oprava opevnění LB svahu pod lávkou bude spočívat v odstranění stávajícího poškozeného opevnění v celé ploše a nahrazení opevněním novým. Konfigurace navazujícího terénu na opravované konstrukce se nemění. Součástí stavebního objektu SO02 je řešení napojení stávající protipovodňové zídky na stávající terén u železničního mostu. Napojení bude řešeno zřízením nové zídky v úseku mezi rampou nad železničním mostem a začátkem stávající protipovodňové zídky. Stavba bude zasahovat do pozemků města Břeclav – 3750/97, 3750/96, 309/12 a 309/7 v k. ú. Břeclav.

Město Břeclav, ve věci rozvoje, vlastnictví a správy místních komunikací a veřejných prostranství na území města souhlasí s provedením výše uvedené stavby, za následujících podmínek:

Stavbou může být zasaženo stávající vedení kabelového vedení veřejného osvětlení. Z tohoto důvodu žádáme následující postup: Investor zajistí na svůj náklad vytýčení sítě vedení veřejného osvětlení a provedení fotodokumentace před zahájením prací, před záhozem a po dokončení díla. Po celou dobu výstavby nesmí být vlivem probíhajících prací naše zařízení vyřazeno z provozu nebo omezena jeho funkce. O vytýčení sítě veřejného osvětlení je možné požádat jeho správce, a to Technické služby - organizační složka Města Břeclav (519 311 408, 731 428 233, 739 243 497). Zároveň bude se správcem projednán postup prací. Současně musí být před zahájením prací známo jméno kontaktní osoby investora, která bude odpovědná za řešení kolizních situací na našem zařízení v souvislosti s probíhající výstavbou a bude oprávněna také rozhodnout o uznání způsobené výše škody a způsobu její úhrady.

Ve vzdálenosti 1,50 m-2,00 m od vzdušného líce opěrné zídky se v celé délce zídky nachází stromový porost. Na základě údajů uvedených v projektové dokumentaci měl být stromový porost odstraněn. Dle sdělení žadatele o vyjádření města Břeclav nebude v rámci stavby provedeno kácení stromových porostů. Město Břeclav souhlasí se stavbou za předpokladu, že ke kácení porostů nedojde (nebude vydán souhlas s kácením).

V případě, že dojde k rozježdění terénu těžkými vozidly, je třeba po jejich odjezdu srovnat terén do původní nivelety a poté osít travní semeno. Na náklady žadatele bude provedena výměna obrub, které byly při převozu materiálu poškozeny. Požadujeme řádné zabezpečení stavby proti úrazu. Při najíždění vozidel v průběhu stavby nesmí dojít k omezení průjezdnosti přilehlé obslužné komunikace - v žádném případě není možno odstavovat vozidla na vozovku nebo v její bezprostřední blízkosti. Prováděním prací nesmí dojít k narušení rozhledových poměrů na přilehlé komunikaci.

V souladu s plánem odpadového hospodářství JMK 2016-2025, jehož závazná část byla vyhlášena Obecně závaznou vyhláškou Jihomoravského kraje č. 1/2016 ve věstníku právních předpisů Jihomoravského kraje, bude s odpady nakládáno dle §9, který ustanovuje povinnost dodržování hierarchie způsobu nakládání s odpady, a to upřednostněním využití odpadů například jejich recyklací nebo využitím na povrchu terénu a v zařízeních k tomu určených apod., před uložením na řízenou skládku. Odpad, který vznikne po dobu výstavby, bude odvezen na příslušnou a předem domluvenou recyklační linku, popřípadě na předem určenou skládku.

Během výstavby musí vést k okolním domům a objektům přístupová komunikace, umožňující příjezd požárních vozidel, kterými se předpokládá vedení protipožárního zásahu, a to alespoň 20 m od všech vchodů do domů a objektů. Zhotovitel musí zajistit volný průjezd po přilehlé komunikaci, v šířce alespoň 3 m, pro možný zásah požární techniky. Daná stavba nebude mít vliv na činnost hasičského záchranného sboru.

Při provádění prací bude brán ohled na okolní vegetaci. Stromy v blízkosti stavby budou opatřeny ochranou proti poškození těžkou technikou. Při provádění zemních prací v blízkosti kořenů stromů nebude použita těžká technika, ale budou prováděny ručně. Po ukončení stavby je nutno všechny plochy veřejné zeleně dotčené stavbou uvést do původního stavu. Plán po založení trávníku je nutno upravit tak, aby umožnila optimální vývoj vegetace. Bude dodržena norma ČSN 83 9061 (839061) - Technologie vegetačních úprav v krajině - Ochrana stromů, porostů a vegetačních ploch při stavebních pracích. Po dokončení prací budou plochy dotčené stavbou vyrovnány, ohumšovány v tl. 100 mm a zatravněny. Je nutno zabránit styku agresivních látek s rostlinou, zejména borkou nechráněných částí (květy, asimilační aparát, pupeny).

Případný a nezbytný zásah do kořenového systému stromů bude v každém jednotlivém případě projednán s Technickými službami – organizační složkou města Břeclav.

Narušené veřejné prostranství bude po dokončení prací předáno zpět do správy města Břeclav. Pro předání narušených ploch kontaktujte pověřeného pracovníka Technických služeb – organizační složky Města Břeclav (Robert Welter, tel. 739 697 082, Simona Šnorichová, tel. 739 243 497).

Pokud dojde při najíždění či vyjíždění vozidel k znečištění vozovky zeminou, je třeba tuto ihned odstranit a uvést komunikaci do původního stavu. Veřejné prostranství bude po dobu provádění prací pravidelně čištěno - odpad vzniklý při provádění prací je třeba odvézt z lokality a ekologicky zlikvidovat. Požadujeme, aby povrch veřejného prostranství byl uveden do původního stavu

v souladu se stavem před zahájením výkopových prací, včetně vyčištění přilehlého veřejného prostranství. Povrch místních komunikací, užívaných při příjezdu ke stavbě, bude udržován v čistotě na náklady investora. Pokud při převozu materiálu či pohybem stavební techniky dojde ke znečištění místní komunikace, musí ji ten, kdo je způsobil, bez průtahů odstranit a uvést komunikaci do původního stavu. V žádném případě není možno najíždět těžkou stavební technikou mimo vozovku na přilehlé chodníky a zelené pásy. V případě zvýšené prašnosti je třeba před započatím převozu materiálu pokropit vozovku. V případě deštivého počasí je třeba před vjetím na zpevněnou komunikaci očistit kola vozu.

Výkopové práce na veřejném prostranství jsou zpoplatněny obecně závaznou vyhláškou města Břeclavi č. 8/2020 o místním poplatku za užívání veřejného prostranství, čl. 5 Sazba poplatku, odst. 6) při provádění výkopových prací 5,- Kč/m²/den. Nebudou-li poplatky zaplacený včas nebo ve správné výši, může městský úřad zvýšit sazbu až na trojnásobek, toto zvýšení je příslušenstvím poplatku. Užívání veřejného prostranství pro uložení stavebního materiálu, případně umístění lešení, je zpoplatněno podle obecně závazné vyhlášky města Břeclavi č. 8/2020, o místních poplatcích, v platném znění. Poplatek za užívání veřejného prostranství se platí od prvního dne, kdy došlo k užívání, až do dne, kdy toto užívání skončilo a veřejné prostranství bylo uvedeno do původního stavu. Poplatek se platí za každý i započatý den. Správcem poplatku je odbor ekonomický, Mgr. Mutinová, tel. 519 311 400, e-mail: sarka.mutinova@breclav.eu.


V případě přepravy zvlášť těžkých nebo rozměrných předmětů či užívání vozidel, jejichž rozměry nebo hmotnost přesahují míru stanovenou předpisy, je třeba získat povolení příslušného silničního správního úřadu (odbor správních činností Městského úřadu v Břeclavi).

V případě jakýchkoliv změn ve vztahu k místním komunikacím nebo veřejným prostranstvím je třeba tyto změny projednat na odboru majetkovém, oddělení investic Městského úřadu Břeclav (paní Starnovská, 519 311 386).

Z výše uvedeného je zřejmé, že odbor kanceláře tajemníka, oddělení rozvoje se stavbou „**Dyje Břeclav, LB ř. km 20,900-21,700 oprava protipovodňové zídky**“ souhlasí za předpokladu splnění výše uvedených podmínek.

S pozdravem

Mgr.
Petra
Hroudná



Digitálně
podepsal Mgr.
Petra Hroudná
Datum:
2023.11.03
12:29:44 +01'00'

Mgr. Petra Hroudná
vedoucí oddělení rozvoje

Příloha

Situační výkresy s vyznačenými souhlasy

VIDEŇSKÝ MOST
km 2,1881
ŽELEZNIČNÍ MOST
MOST OCELOVÝ Ž. 5005
km 82,467

m 0,0000
002 - ZAČÁTEK ÚPRAVY

PP1 km 0,0099

PP2 km 0,0254

ř. km 20,800

PP3 km 0,0474

PP4 km 0,0604

PP5 km 0,0754

km 0,0744

SO02 - KONEC ÚPRAVY

km 0,0744

SO01 - ZAČÁTEK ÚPRAVY

PP6 km 0,0873

PP7 km 0,0993

PP8 km 0,1094

ř. km 20,900

PP9 km 0,1323

PP10 km 0,1415

PP11 km 0,1549

PP12 km 0,16455

PP13 km 0,1874

PP14 km 0,2096

PP15

ř. km 21,000

Dýje

LEGENDA NOVÝCH ZP. PLOCH:



LEGENDA IS

- VODOVOD (VaK)
- KANALIZACE (KaK)
- KOMUNIKAČNÍ SÍTĚ (ČETIN)
- KABEL NN (EON)
- NADZEMNÍ VN (EON)
- KABEL VN (EON)
- NADZEMNÍ VN (EON)
- PLYN (RWE)

Město Břeclav se sídlem nám. T. G. Masaryka 42/3, 690 02 Břeclav, IČ: 00283061, souhlasí se stavbou v k. ú. Břeclav dle zákona 183/2006 Sb., a dle podmínek uvedených ve vyjádření MUBR 133193/2023.

Mgr. **Petra Hroudná**
Digitálně podepsal Mgr. Petra Hroudná
Datum: 2023.11.03
12:42:54 +01'00'

AQUA CENTRUM Břeclav s.r.o. Kugusky 27, 690 02 Břeclav IČ: 00283061, zapsaný v obchodním rejstříku Město Břeclav, IČ: 00283061 MUBR 133193/2023		Výpracoval Ing. Jan Vondráček	
Zadavatel Ing. Milan Bartolák		Investor Povodí Moravy, s.p., Dřevařská 11, 60200 Brno	
Akce Dýje Břeclav, LB ř.km 20,900-21,700 oprava protipovodňové zidky		Formát Datum Číslo strany	
Průběh KOORDINAČNÍ SITUACNÍ VÝKRES – DÍL I		Měřítko 1:500	
		Číslo přílohy C.3.1	


Město Břeclav se sídlem nám. T. G. Masaryka 42/3, 690 02 Břeclav, IČ: 00283061, souhlasí se stavbou v k. ú. Břeclav dle zákona 183/2006 Sb., a dle podmínek uvedených ve vyjádření MUBR 133193/2023.

Mgr.
Petra
Hroudná

Digitálně
podepsal Mgr.
Petra Hroudná
Datum:
2023.11.03
12:44:20 +01'00"

LEGENDA IS

- VODOVOD (VaK)
- KANALIZACE (VaK)
- KOMUNIKAČNÍ SÍTĚ (CETIN)
- KABEL NN (EON)
- NADZEMNÍ VN (EON)
- KABEL VN (EON)
- NADZEMNÍ VVN (EON)
- PLYN (RWE)

Zodpovědný pracovník	Vypracoval	 AQUA CENTRUM Břeclav s.r.o. Kapustý 27, 690 06 Břeclav IČO 60710063, DIČ CZ60710063 tel. 519 333 689, email: aqc@wo.cz
Ing. Milan Bartolšic	Ing. Jan Vorošinec	
Investor: Povodí Moravy, s.p., Dřevařská 11, 60200 Brno		
Akce: Dyje Břeclav, LB ř.km 20,900-21,700 oprava protipovodňové zidky		
Formát		Datum
Dyje Břeclav, LB ř.km 20,900-21,700		červen 2023
Příloha: KOORDINAČNÍ SITUAČNÍ VÝKRES – DÍL II		Číslo stavby
		Číslo přílohy
		C.3.2



ř.km 21,100

Dyje

ř.km 21,200

PP31 km 0,4502

PP30 km 0,4435

PP29 km 0,4362

PP28 km 0,4248

PP27 km 0,4093

PP26 km 0,3962

PP25 km 0,3889

PP24 km 0,3790

PP23 km 0,3615

PP22 km 0,3378

PP21 km 0,3313

PP20 km 0,3210

PP19 km 0,3041

PP18 km 0,2865

PP17 km 0,2646

PP16 km 0,2505

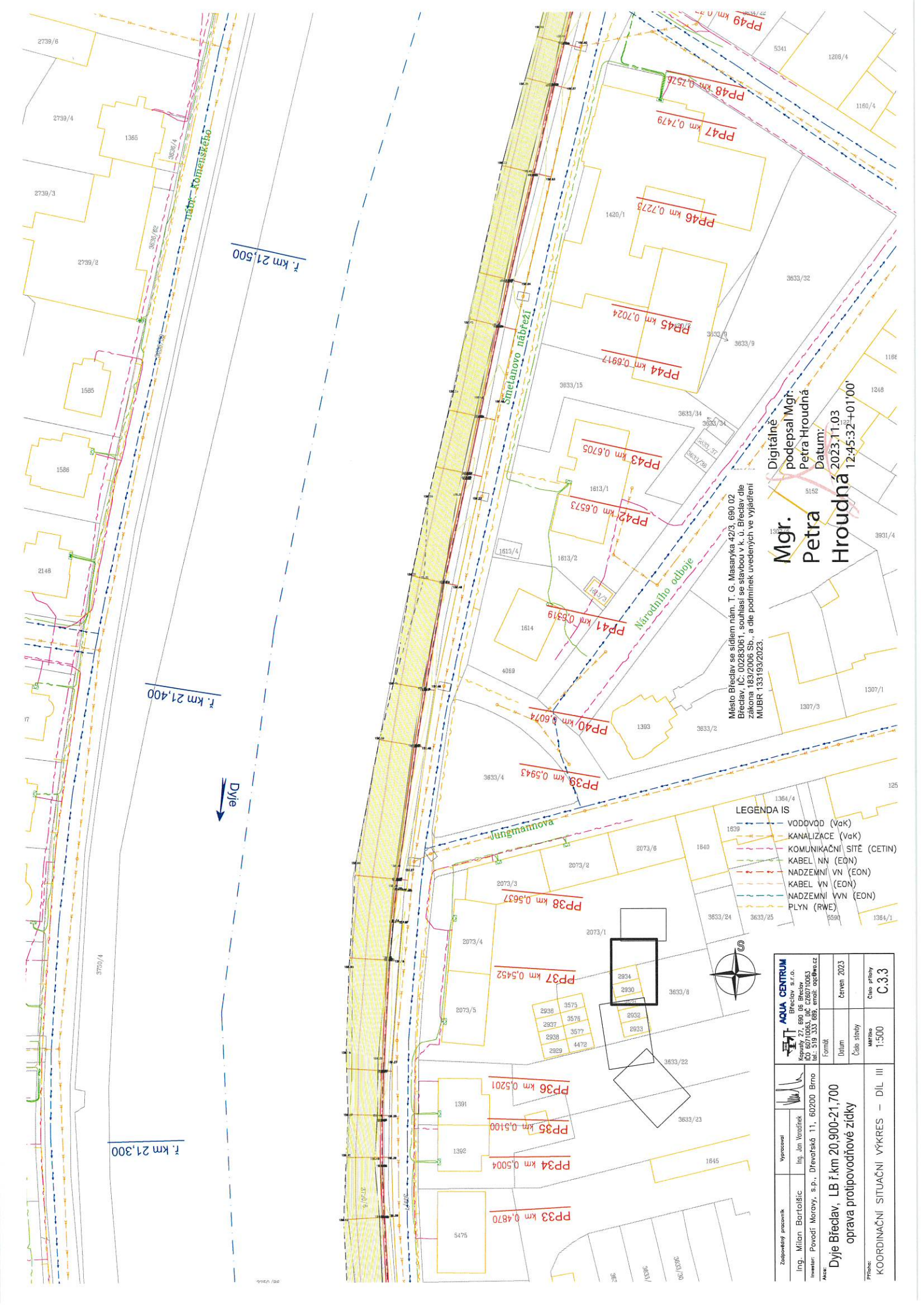
PP15 km 0,2354

ř.km 21,000

PP33 km 0,4870

PP32 km 0,4665

PP14 km 0,2096



ř. km 21,300

ř. km 21,400

ř. km 21,500

Dyje



LEGENDA IS

- VODOVOD (Vak)
- KANALIZACE (Vak)
- KOMUNIKAČNÍ SÍŤ (CETIN)
- KABEL NN (EON)
- NADZEMNÍ VN (EON)
- KABEL VN (EON)
- NADZEMNÍ VVN (EON)
- PLYN (RWE)

Základní údaje		Výkres		Výkres	
Ing. Milan Bartošík		Ing. Jan Vondráček		Ing. Jan Vondráček	
Investor: Povodí Moravy, s.p., Dřevofab 11, 60200 Brno		Dělník: Dřevofab 11, 60200 Brno		Dělník: Dřevofab 11, 60200 Brno	
Datum: 2023		Datum: 2023		Datum: 2023	
Formát: A3		Formát: A3		Formát: A3	
Měřítko: 1:500		Měřítko: 1:500		Měřítko: 1:500	
Číslo přílohy: C.3.3		Číslo přílohy: C.3.3		Číslo přílohy: C.3.3	

Mgr. **Petra Hroudná**
Digitálně podepsal Mgr. **Petra Hroudná**
Datum: 2023.11.03 12:45:32+01'00'

Město Břeclav se sídlem nám. T. G. Masaryka 42/3, 690 02 Břeclav, IČ: 00283061, souhlasí se stavbou v k. ú. Břeclav dle zákona 183/2006 Sb., a dle podmínek uvedených ve výjádření MUBR 133193/2023.

Město Břeclav se sídlem nám. T. G. Masaryka 42/3, 690 02 Břeclav, IČ: 00283061, souhlasí se stavbou v k. ú. Břeclav dle zákona 183/2006 Sb., a dle podmínek uvedených ve vyjádření MUBR 133193/2023.

Mgr.
Petra
Hroudná

Digitálně
podepsal Mgr.
Petra Hroudná
Datum:
2023.11.03
12:46:29 +01'00'

ř. km 21,600

nábř. Komenského

Dyje

Dyje

km 0,8758
S001 - KONEC OPRAVY
OPRAVA OPEVNĚNÍ LB SVAHU
POD LAVKOU

ř. km 21,700

LAVKA PRO PEŠI

Smetanovo nábřeží

PP49 km 0,7747

PP50 km 0,8003

PP51 km 0,8295

PP52 km 0,8432

PP53 km 0,8610

PP54 km 0,8750



LEGENDA OPEVNĚNÍ:




LEGENDA IS

- VODOVOD (VdK)
- KANALIZACE (KdK)
- KOMUNIKAČNÍ SÍŤ (CETIN)
- KÁBEL NN (EON)
- NADZEMNÍ VN (EON)
- KÁBEL VN (EON)
- NADZEMNÍ VN (EON)
- PLYN (RWE)

Zodpovědný pracovník	Vypracoval	 AQUA CENTRUM Břeclav s.r.o. Kopustý 27, 690 06 Břeclav IČO 60710063, DIČ CZ60710063 tel.: 519 333 689, email: aqc@wo.cz	
Ing. Milan Bartolšic	Ing. Jan Varadinec	Formát	červen 2023
Investor: Povodí Moravy, s.p., Dřevařská 11, 60200 Brno		Datum	červen 2023
Akce: Dyje Břeclav, LB ř.km 20,900-21,700 oprava protipovodňové zidky		Číslo stavby	
Příloha: KOORDINAČNÍ SITUAČNÍ VÝKRES – DÍL IV		Měřítko 1:500	Číslo přílohy C.3.4

Konverzní lístek

Číslo v úložišti: 590356821699013684491



Datum vystavení: 03. 11. 2023

Konverze nejpozději: 03. 12. 2023

Konvertovaný dokument: příloha datové zprávy

ID zprávy: 1264363289

Předmět: Vyjádření ke stavebnímu povolení a k ohlášení udržovacích prací – „Dyje
Břeclav, LB ř. km 20,900-21,

Stav zprávy: Doručená

Datum a čas: 3. 11. 2023 v 13:13:11

Příloha: 11-01-2023 - Povodí Moravy, Dyje zídka.pdf

Odesílatel: Město Břeclav, náměstí T. G. Masaryka 42/3, 69002 Břeclav, CZ

ID schránky: fesbhyp

Typ schránky: Orgán veřejné moci

Odesílající osoba: Pověřená osoba

Adresát: AQUA CENTRUM Břeclav, s.r.o., Břeclav, Kapusty 291/27, PSČ 690 06

ID schránky: x36tmz9

Typ schránky: Právnícká osoba
